Anexa

la Proiect de hotărâre nr._____/_____

STATUTUL
Unităţii Administrativ-Teritoriale Ştorobăneasa, judeţul Teleorman





CUPRINS

Capitolul I
Prezentarea generală a unităţii administrativ-teritoriale
Capitolul II
Autorităţile administraţiei publice locale
Capitolul III
Căi de comunicaţii
Capitolul IV
Principalele instituţii care îşi desfăşoară activitatea pe raza teritorială a unităţii administrativ-teritoriale
Capitolul V
Funcţiuni economice ale unităţii administrativ-teritoriale
Capitolul VI
Bunurile din patrimoniul unităţii administrativ-teritoriale
Capitolul VII
Serviciile publice existente
Capitolul VIII
Atribuirea şi schimbarea denumirilor de străzi, pieţe şi de obiective de interes public local
Capitolul IX
Societatea civilă, respectiv partidele politice, sindicatele, cultele şi organizaţiile nonguvernamentale care îşi desfăşoară activitatea în unitatea administrativ-teritorială
Capitolul X
Participare publică
Capitolul XI
Cooperare sau asociere
Capitolul XII
Dispoziţii tranzitorii şi finale
Anexe – de la Anexa nr.1 la Anexa nr. 14

Anexa

la HCL nr._____/_____

STATUTUL
Unităţii Administrativ-Teritoriale Ştorobăneasa, judeţul Teleorman





CUPRINS

Capitolul I
Prezentarea generală a unităţii administrativ-teritoriale
Capitolul II
Autorităţile administraţiei publice locale
Capitolul III
Căi de comunicaţii
Capitolul IV
Principalele instituţii care îşi desfăşoară activitatea pe raza teritorială a unităţii administrativ-teritoriale
Capitolul V
Funcţiuni economice ale unităţii administrativ-teritoriale
Capitolul VI
Bunurile din patrimoniul unităţii administrativ-teritoriale
Capitolul VII
Serviciile publice existente
Capitolul VIII
Atribuirea şi schimbarea denumirilor de străzi, pieţe şi de obiective de interes public local
Capitolul IX
Societatea civilă, respectiv partidele politice, sindicatele, cultele şi organizaţiile nonguvernamentale care îşi desfăşoară activitatea în unitatea administrativ-teritorială
Capitolul X
Participare publică
Capitolul XI
Cooperare sau asociere
Capitolul XII
Dispoziţii tranzitorii şi finale
Anexe – de la Anexa nr.1 la Anexa nr. 14

Capitolul I
Prezentarea generală a unităţii administrativ-teritoriale

Articolul 1

(1) Unitatea administrativ-teritorială Ştorobăneasa, denumită în contiunare **UAT Ştorobăneasa** este:

a)persoană juridică de drept public, cu capacitate juridică deplină şi patrimoniu propriu;

b)subiect juridic de drept fiscal;

c)titulară a drepturilor şi obligaţiilor ce decurg din contractele privind administrarea bunurilor care aparţin domeniului public şi privat al acesteia, precum şi din raporturile cu alte persoane fizice sau juridice, în condiţiile legii.

(2) UAT Ştorobăneasa are sediul social în comuna Ştorobăneasa, sat Ştorobăneasa, judeţul Teleorman, potrivit nomenclaturii stradale aprobate prin Hotărârea Consiliului Local al comunei Ştorobăneasa nr.____/_____, precum şi codul de înregistrare fiscal 4652791.

(3)Însemnele specifice ale UAT Ştorobăneasa sunt:

a)stema, care va fi aprobată prin Hotărârea Guvernului, conform model prevăzut în anexa nr.1.a, la prezentul statut;

b)steagul, care va fi aprobat prin Hotărârea Guvernului, al cărui model este prevăzut în anexa nr.1.b, la prezentul statut;

c)imnul nu este aprobat.

Articolul 2

(1) UAT Ştorobăneasa are reşedinţa în comuna Ştorobăneasa, satul Ştorobăneasa, judeţul Teleorman.

(2) UAT Ştorobăneasa se delimitează din punct de vedere teritorial pe raza comunei Ştorobăneasa, judeţul Teleorman, prin populaţia rurală unită prin comunitate de interese şi tradiţii, fiind alcătuită din 2 sate, în funcţie de condiţiile economice, social-culturale, geografice şi demografice. Prin organizarea comunei se asigură dezvoltarea economică, social-culturală şi gospodărească a localităţilor rurale.

(3) UAT Ştorobăneasa, judeţul Teleorman are în componenţă 2 (două) localităţi rurale, respectiv: satul de reşedinţă Ştorobăneasa, care este amplasat după cum urmează: comuna Ştorobăneasa, sat Ştorobăneasa, judeţul Teleorman; satul Beiu, care este amplasat după cum urmează: comuna Ştorobăneasa, sat Beiu, judeţul Teleorman.

(4) Comuna Ştorobăneasa potrivit legislaţiei privind amenajarea teritoriului naţional, are rangul IV.

(5) Prezentarea grafică şi descriptivă, respectiv suprafeţele intravilanului şi extravilanului, pentru satul Ştorobăneasa, sunt prevăzute în anexa nr. 2 la prezentul statut.

Articolul 3

(1) UAT Ştorobăneasa, judeţul Teleorman dispune de o reţea hidrografică formată din: râuri, lacuri şi mlaştini.

(2) Pe teritoriul UAT Ştorobăneasa, judeţul Teleorman se regăsesc o floră şi faună diverse.

(3) UAT Ştorobăneasa, judeţul Teleorman dispune de o mare diversitate de soluri.

(4) Resursele de subsol ale UAT Ştorobăneasa, judeţul Teleorman sunt formate din:

a)resurse de apă termominerală – nu este cazul;

b)resurse de hidrocarburi, petrol şi gaze asociate – nu este cazul;

c)alte resurse – nu este cazul.

(5) Denumirea şi lungimea râurilor, lacurilor, mlaştinilor, denumirea faunei şi florei de pe raza teritorială a UAT Ştorobăneasa, judeţul Teleorman se regăsesc în anexa nr. 3, la prezentul statut.

Articolul 4

(1) UAT Ştorobăneasa, judeţul Teleorman s-a înfiinţat în anul 1992.

(2) Prima atestare documentară a UAT Ştorobăneasa, judeţul Teleorman luând în considerare faptul aşezările comunei sunt vechi încât se pierd în negura vremii şi se explică printr-o serie de factori, mai ales prin generozitatea pământului care a oferit adăpost, resurse materiale şi condiţii prielnice traiului omenesc. Caracteristica principală a localităţii este continuitatea de locuire, o continuitate atestată prin dovezi arheologice şi documentare.Comuna Ştorobăneasa s-a întemeiat ca sat de clăcaşi la sfârşitul secolului XVIII. Nu există dosare scrise despre înfiinţarea satului, totul transmiţându-se pe cale orală. Singurele informaţii, dar şi acestea insuficiente, sunt scrise despre

înființarea satului și culese de acum 20 - 30 ani de învățătorul Anghel N. Vasile cu scopul întocmirii unei monografii.
Unul dintre înaintașii familiei Racottă numit Nicolae Radu (Ciupitul), care avea o slujbă de stat și era mână apropiată cu Ion Eliade Rădulescu, a avut ca proprietate în primele decenii ale sec. XIV moșia comunei Ștorobăneasa. Așezări omenești existau încă de la sfârșitul sec. XVII. Se socotește că numele Ștorobăneasa vine de la cuvântul slav "Staraia-bătrână", iar băneasa vine de la femininul funcției de ban.
Despre atestarea satului au existat documente în limba slavonă, dar ele au fost distruse de foștii funcționari ai primăriei. Așezările primilor locuitori erau în bordeie și potrivit bătrânilor contemporani, primele case la suprafață au apărut prin anii 1855 – 1880.
(3) Evoluţia istorică a UAT Ștorobăneasa, județul Teleorman se regăseşte în anexa nr. 4, la prezentul statut.

Articolul 5

(1) Conform ultimelor statistici, populația comunei Ștorobăneasa se ridică la 3101 locuitori, organizați în 1354 de gospodării. Majoritatea locuitorilor sunt români (95,36 iar pentru restul apartenenta etnica nu este cunoscuta(4,16%). Din punct de vedere confesional, majoritatea locuitorilor sunt ortodocși (94,2%), cu o minoritate de creștini după evanghelie (1,06%). Pentru 4,19% din populație, nu este cunoscută apartenența confesională.
(2) Componenţa şi structura populaţiei UAT Ștorobăneasa, județul Teleorman, defalcate inclusiv pe localităţi componente, se regăseşte în anexa nr. 5, la prezentul statut.
(3) Aspectele privind numărul populaţiei se actualizează în urma recensământului în vederea respectării dreptului cetăţenilor aparţinând unei minorităţi naţionale de a folosi limba lor maternă în relaţia cu administraţia publică locală şi cu serviciile deconcentrate.

Capitolul II
Autorităţile administraţiei publice locale

Articolul 6

(1) Autorităţile administraţiei publice locale sunt:
a)Consiliul Local al comunei Ștorobăneasa, județul Teleorman reprezintă autoritatea deliberativă de la nivelul UAT Ștorobăneasa, județul Teleorman. Consiliul Local al UAT Ștorobăneasa, județul Teleorman este format din 11 membri;
b)primarul UAT Ștorobăneasa, județul Teleorman, ca autoritate executivă;
c)la nivelul UAT Ștorobăneasa, județul Teleorman, consiliul local a ales un viceprimar, numele acestuia fiind Domnul Calomfirescu Stan.
(2) Apartenenţa politică a consilierilor locali este următoarea:

Partid	Consilieri	Componența Consiliului
Partidul Național Liberal	7	
Partidul Social Democrat	4	

(3) Constituirea Consiliului Local al Comunei Ștorobăneasa, județul Teleorman s-a constatat prin ***Ordinul prefectului județului Teleorman nr._____/_____.***
(4) Componenţa nominală, perioada/perioadele de exercitare a mandatelor aleşilor locali, precum şi apartenenţa politică a acestora, începând cu anul 1992, sunt prevăzute în anexa nr. 6.a, la prezentul statut, respectiv în anexa nr. 6.b la prezentul statut, după caz.

Articolul 7

(1) Autorităţile administraţiei publice locale au dreptul de a conferi şi retrage titlul de cetăţean de onoare persoanelor fizice române sau străine pentru UAT Ștorobăneasa, județul Teleorman.

(2) Autorităţile administraţiei publice locale au dreptul de a conferi certificatul de fiu/fiică al/a UAT Ştorobăneasa.

(3) Criteriile potrivit cărora autorităţile administraţiei publice locale au dreptul de a conferi şi retrage titlul de cetăţean de onoare persoanelor fizice române sau străine, precum şi procedura aplicabilă pentru acordarea titlului şi certificatului de fiu/fiică al/a comunei Ştorobăneasa, judeţul Teleorman. se regăsesc în anexa nr.7, la prezentul statut.

Capitolul III
Căi de comunicaţii

Articolul 8

(1) Raza teritorială a UAT Ştorobăneasa, judeţul Teleorman este tranzitată, de reţele de transport, potrivit prevederilor Legii nr. 363/2006 privind aprobarea Planului de amenajare a teritoriului national-Secţiunea I - Reţele de transport, cu modificările şi completările ulterioare, după cum urmează:

a)reţeaua rutieră – comuna are acces la drumul comunal DN 51 care asigură legătura între satul Brânceni şi satul Ştorobăneasa, având o lungime de 4 km. Drumul judeţean DJ 504 pe o lungime de 18 km, asigură legătura între Alexandria şi comuna Ştorobăneasa şi pe o lungime de 20 km asigură legătura între comuna Ştorobăneasa şi satul Izvoru (judeţul Giurgiu). Drumul judeţean DJ 506 face legătura între Ştorobăneasa - Cernetu (3 km), Ştorobăneasa - Cervenia (6 km) şi Ştorobăneasa – Smârdioasa (6 km);

b)reţeaua de căi ferate – nu e cazul;

c)reţeaua de căi navigabile interioare şi porturi – nu e cazul;

d)reţeaua de aeroporturi – nu e cazul;

e)reţeaua de transport combinat – nu e cazul.

(2) Reţeaua de transport prevăzută la alin.(1) lit.a) este formată, potrivit Ordonanţei Guvernului nr. 43/1997 privind regimul drumurilor, republicată, cu modificările şi completările ulterioare, din drumuri de interes naţional, drumuri de interes judeţean şi drumuri de interes comunal şi poduri, după caz, astfel cum sunt prezentate în anexa nr. 8.a la prezentul statut.

(3) Reţeaua de transport prevăzută la alin.(1) lit.b), potrivit prevederilor Legii nr. 363/2006, cu modificările ulterioare, cuprinde: linii de cale ferată convenţionale, linii de cale ferată de interes local, pe trasee noi sau poduri noi, după caz, astfel cum sunt prezentate în anexa nr. 8.b la prezentul statut.

(4) Reţeaua de transport prevăzută la alin.(1) lit.c), potrivit prevederilor Legii nr. 363/2006, cu modificările ulterioare, cuprinde: căi navigabile la care se vor executa lucrări de amenajare; puncte de traversare cu bacul şi de acostare pentru nave de pasageri, la care se vor executa lucrări de modernizare; puncte de trafic RO - RO noi; porturi la care se vor executa lucrări de modernizare; porturi noi sau porturi turistice şi debarcadere pentru nave de pasageri, după caz, astfel cum sunt prezentate în anexa nr. 8.c prezentul statut.

(5) Reţeaua de transport prevăzută la alin.(1) lit.d), potrivit prevederilor Legii nr. 363/2006, cu modificările ulterioare, cuprinde: aeroporturi existente la care se vor executa lucrări de modernizare sau aeroporturi noi, după caz, astfel cum sunt prezentate în anexa nr. 8.d la prezentul statut.

(6) Reţeaua de transport prevăzută la alin.(1) lit.e), potrivit prevederilor Legii nr. 363/2006, cu modificările ulterioare, cuprinde: terminale de transport combinat existente, la care urmează să se execute lucrări de modernizare sau terminale de transport combinat noi, după caz, astfel cum sunt prezentate în anexa nr. 8.e la prezentul statut.

Capitolul IV
Principalele instituţii care îşi desfăşoară activitatea pe raza teritorială a unităţii administrativ-teritoriale

Articolul 9

(1) Reţeaua şcolară de la nivelul UAT Ştorobăneasa, judeţul Teleorman, potrivit Legii educaţiei naţionale nr. 1/2011, cu modificările şi completările ulterioare, cuprinde numărul total de unităţi de învăţământ de stat şi particular preuniversitar, acreditate, respectiv autorizate să funcţioneze

provizoriu, numărul total al unităţilor de învăţământ preuniversitar, înfiinţate în structura universităţilor de stat, şi numărul total al furnizorilor de educaţie autorizaţi să funcţioneze provizoriu.

(2) Pe raza teritorială a UAT Ştorobăneasa, judeţul Teleorman îşi desfăşoară activitatea un număr total de 2 (două) unităţi de învăţământ de stat, respectiv 1 şcoală gimnazială şi 1 grădiniţă.

(3) Pe raza teritorială a UAT Ştorobăneasa, judeţul Teleorman îşi desfăşoară activitatea un număr total de 0 universităţi, academii de studii, institute, şcoli de studii superioare de stat private sau confesionale, după caz.

(4) Unităţile de învăţământ şi furnizorii de educaţie prevăzuţi la alin.(1), precum şi universităţile, academiile de studii, institutele, şcolile de studii superioare de stat private sau confesionale, după caz, sunt prezentate în anexa nr. 9, la prezentul statut.

(5) UAT Ştorobăneasa, judeţul Teleorman susţine unităţile de învăţământ şi furnizorii de educaţie prevăzuţi la alin.(1) potrivit prevederilor Legii nr.1/2011.

Articolul 10

(1) Pe raza teritorială a UAT Ştorobăneasa, judeţul Teleorman îşi desfăşoară activitatea instituţii de cultură, respectiv o bibliotecă comunală.

(2) Pe raza teritorială a UAT Ştorobăneasa, judeţul Teleorman se organizează un număr de 2 (două) manifestări culturale, respectiv Ziua comunei Ştorobăneasa, în fiecare an, pe data de 8, iar pe 1 februarie - Sărbătoarea viilor (Zerezanul).

(3) Tipul şi denumirea instituţiilor de cultură ori tipul şi denumirea manifestărilor culturale se regăsesc în anexa nr. 9, la prezentul statut.

(4)UAT Ştorobăneasa, judeţul Teleorman participă la finanţarea manifestărilor culturale de la bugetele locale, din venituri proprii, fonduri externe rambursabile şi nerambursabile, contracte cu terţii, după caz, potrivit legii.

Articolul 11

(1) Pe raza teritorială a UAT Ştorobăneasa, judeţul Teleorman se asigură una sau mai multe dintre următoarele forme de asistenţă medicală, după caz:

a)*asistenţă medicală profilactică şi curativă;*

b)asistenţă medicală de urgenţă – nu e cazul;

c)asistenţă medicală de hemotransfuziologie, transfuzie sanguină sau alte servicii de asistenţă medicală şi prestaţii autorizate conform legii – nu e cazul.

(2) UAT Ştorobăneasa, judeţul Teleorman participă la finanţarea activităţilor de asistenţă de sănătate publică de la bugetele locale, din venituri proprii, fonduri externe rambursabile şi nerambursabile, contracte cu terţii, după caz, potrivit legii.

(3) Asistenţa medicală prevăzută la alin.(1) lit.a) se realizează, dacă este cazul, prin:

a)cabinete medicale ambulatorii ale medicilor de familie şi de alte specialităţi, centre de diagnostic şi tratament, centre medicale, centre de sănătate, laboratoare, precum şi prin alte unităţi sanitare publice şi private, după caz;

b)unităţi sanitare publice şi private cu paturi.

(4) Asistenţa medicală prevăzută la alin.(1) lit.b) se asigură, dacă este cazul, prin unităţi specializate de urgenţă şi transport sanitar publice sau private, precum şi prin structuri de primire a urgenţelor, organizate în acest scop.

(5) Lista cu numărul şi denumirea unităţilor prin care se asigură asistenţa medicală sunt prezentate în anexa nr. 9, la prezentul statut.

Articolul 12

(1) Pe raza teritorială a UAT Ştorobăneasa, judeţul Teleorman se asigură servicii sociale definite potrivit art. 30 din Legea asistenţei sociale nr. 292/2011, cu modificările şi completările ulterioare.

(2) UAT Ştorobăneasa, judeţul Teleorman asigură cadrul pentru furnizarea serviciilor sociale prevăzute la alin.(1).

(3) Lista cu tipul serviciilor sociale asigurate de UAT Ştorobăneasa, judeţul Teleorman se regăseşte în anexa nr.9, la prezentul statut.

Articolul 13

(1) Pe raza teritorială a UAT Ştorobăneasa, judeţul Teleorman nu îşi desfăşoară activitatea, instituţii de presă în domeniul presei scrise, media on-line şi/sau, după caz, media audiovizual.

(2) Lista cu denumirea instituţiilor de presă prevăzute la alin.(1) se regăseşte în anexa nr. 9, la prezentul statut.

Articolul 14

(1) Pe raza teritorială a UAT Ştorobăneasa, judeţul Teleorman nu îşi desfăşoară activitatea cluburi ale copiilor, cluburi sportiv-şcolare ori cluburi studenţeşti, cu excepția AS VICTORIA ȘTOROBĂNEASA.

(2) Lista cu denumirea cluburilor prevăzute la alin.(1) se regăseşte în anexa nr. 9, la prezentul statut.

Capitolul V
Funcţiuni economice ale unităţii administrativ-teritoriale

Articolul 15

Principalele funcţiuni economice, capacităţi de producţie diversificate din sectorul secundar şi terţiar, precum şi din agricultură sunt prevăzute în anexa nr. 10, la prezentul statut.

Capitolul VI
Bunurile din patrimoniul unităţii administrativ-teritoriale

Articolul 16

(1) Patrimoniul UAT Ştorobăneasa, judeţul Teleorman este compus din bunurile mobile şi imobile care aparţin domeniului public şi domeniului privat ale comunei Ştorobăneasa, precum şi din totalitatea drepturilor şi obligaţiilor cu caracter patrimonial.

(2) Inventarul bunurilor aflate în patrimoniul UAT Ştorobăneasa, judeţul Teleorman atestat prin Hotărârea Consiliului Local nr._____/_____, se găseşte în anexa nr. 11, la prezentul statut.

(3) Inventarul bunurilor aflate în patrimoniul UAT Ştorobăneasa, judeţul Teleorman se actualizează ori de câte ori intervin evenimente de natură juridică şi se publică pe pagina de internet a comunei Ştorobăneasa, în secţiunea dedicată acestui statut.

Capitolul VII
Serviciile publice existente

Articolul 17

Serviciile comunitare de utilităţi publice furnizate la nivelul UAT Ştorobăneasa, judeţul Teleorman sunt, după caz:

a)serviciul public de alimentare apă – la nivelul comunei Ştorobăneasa există un sistem de alimentare cu apă, recent realizat, fiind in plin proces de racordare. Actual sunt racordate un numar de 157 locuinte, 84 in satul Beiu si 73 in satul Storobaneasa.

b)serviciul public de alimentare cu energie termică în sistem centralizat – nu e cazul;

c)serviciul public de transport – nu e cazul;

d)serviciul public de salubrizare, furnizat de: SC POLARIS M. HOLDING SRL;

e)serviciul public de iluminat – nu este cazul;

f)alte servicii publice.

Articolul 18

Transportul şi distribuţia energiei electrice de pe raza teritorială a UAT Ştorobăneasa, judeţul Teleorman sunt furnizate de: CEZ ROMÂNIA, ENEL ENERGIE MUNTENIA SA etc.

Articolul 19

Alimentarea cu gaze naturale pe raza teritorială a UAT Ştorobăneasa, judeţul Teleorman este asigurată de: nu este cazul.

Articolul 20

Serviciul public de administrare a domeniului public al UAT Ştorobăneasa, judeţul Teleorman este furnizat de: nu este cazul.

Capitolul VIII
Atribuirea şi schimbarea denumirilor de străzi, pieţe şi de obiective de interes public local

Articolul 21
(1) Comuna Ştorobăneasa atribuie sau schimbă denumirile de: străzi, pieţe şi de obiective de interes public local, precum şi pentru obiective şi instituţii de interes local aflate în subordinea sa, cu respectarea prevederilor Ordonanţei Guvernului nr. 63/2002 privind atribuirea sau schimbarea de denumiri, aprobată cu modificări prin Legea nr. 48/2003, cu modificările şi completările ulterioare.

(2) În situaţia în care, prin proiectele de hotărâri ale consiliilor locale, se propune atribuirea ca denumire a unor nume de personalităţi ori evenimente istorice, politice, culturale sau de orice altă natură ori schimbarea unor astfel de denumiri, aceste hotărâri vor putea fi adoptate numai după ce au fost analizate şi avizate de comisia de atribuire de denumiri judeţeană, respectiv a municipiului Bucureşti, în conformitate cu prevederile Ordonanţei Guvernului nr. 63/2002 privind atribuirea sau schimbarea de denumiri, aprobată cu modificări prin Legea nr. 48/2003, cu modificările şi completările ulterioare.

(3) Schimbarea denumirilor instituţiilor publice şi a obiectivelor de interes judeţean, se face prin hotărâre a consiliului judeţean, cu avizul consiliului local pe al cărui teritoriu administrativ sunt amplasate instituţiile şi obiectivele în cauză, în conformitate cu prevederile Ordonanţei Guvernului nr. 63/2002 privind atribuirea sau schimbarea de denumiri, aprobată cu modificări prin Legea nr. 48/2003, cu modificările şi completările ulterioare.

Capitolul IX
Societatea civilă, respectiv partidele politice, sindicatele, cultele şi organizaţiile nonguvernamentale care îşi desfăşoară activitatea în unitatea administrativ-teritorială

Articolul 22
(1) UAT Ştorobăneasa, judeţul Teleorman realizează un cadru de cooperare sau asociere cu organizaţii neguvernamentale, asociaţii şi cluburi sportive, instituţii culturale şi artistice, organizaţii de tineret, în vederea finanţării şi realizării unor acţiuni sau proiecte care vizează dezvoltarea comunităţii.

(2) UAT Ştorobăneasa, judeţul Teleorman acordă o atenţie deosebită proiectelor culturale şi educative cu caracter local, regional, naţional, european şi internaţional, care se încadrează în strategia de dezvoltare a unităţii administrativ-teritoriale.

(3) UAT Ştorobăneasa, judeţul Teleorman poate acorda finanţări nerambursabile de la bugetul local, în baza Legii nr. 350/2005 privind regimul finanţărilor nerambursabile din fonduri publice alocate pentru activităţi nonprofit de interes general, cu modificările şi completările ulterioare.

(4) Lista cu denumirea principalelor organizaţii neguvernamentale care îşi desfăşoară activitatea pe raza teritorială a UAT Ştorobăneasa, judeţul Teleorman se regăseşte în anexa nr. 12, la prezentul statut.

Articolul 23
(1) Pe teritoriul UAT Ştorobăneasa, judeţul Teleorman îşi desfăşoară activitatea un număr de 2 partide politice sau organizaţii aparţinând minorităţilor naţionale, înfiinţate în condiţiile Legii partidelor politice nr. 14/2003, republicată, cu modificările şi completările ulterioare.

(2) Lista partidelor politice care îşi desfăşoară activitatea în UAT Ştorobăneasa, judeţul Teleorman se găseşte în anexa nr. 12, la prezentul statut.

Articolul 24
(1) Pe teritoriul UAT Ştorobăneasa, judeţul Teleorman nu îşi desfăşoară activitatea organizaţii sindicale sau asociaţii profesionale, după caz.

(2) Lista organizaţiilor sindicale sau asociaţiilor profesionale, după caz, care îşi desfăşoară activitatea în UAT Ştorobăneasa, judeţul Teleorman se găseşte în anexa nr. 12, la prezentul statut.

Articolul 25
(1)În UAT Ştorobăneasa, judeţul Teleorman îşi desfăşoară activitatea următoarele culte religioase: majoritatea locuitorilor sunt români (95,36 iar pentru restul apartenenta etnica nu este cunoscuta(4,16%). Din punct de vedere confesional, majoritatea locuitorilor sunt ortodocşi (94,2%),

cu o minoritate de creştini după evanghelie (1,06%). Pentru 4,19% din populaţie, nu este cunoscută apartenenţa confesională. **(2)**Lista cu denumirile lăcaşelor aparţinând cultelor religioase prevăzute la alin.(1) se regăseşte în anexa nr. 12, la prezentul statut.

Capitolul X
Participare publică

Articolul 26
Populaţia din UAT Ştorobăneasa, judeţul Teleorman este consultată şi participă la dezbaterea problemelor de interes local sau judeţean, după caz, astfel:

a)prin intermediul referendumului local, organizat în condiţiile legii;

b)prin intermediul adunărilor cetăţeneşti organizate pe sate, în mediul rural, şi pe cartiere şi/sau zone ori străzi, în mediul urban, după caz;

c)prin dezbaterile publice asupra proiectelor de acte administrative;

d)prin participarea la şedinţele consiliului local sau judeţean, după caz;

e)prin alte forme de consultare directă a cetăţenilor, stabilite prin regulamentul de organizare şi funcţionare al consiliului.

Articolul 27
(1) În funcţie de obiectul referendumului local, modalitatea de organizare şi validare a acestuia se realizează cu respectarea prevederilor Legii nr.3/2000 privind organizarea şi desfăşurarea referendumului, cu modificările şi completările ulterioare sau ale Ordonanţei de urgenţă a Guvernului nr. 57/2019, cu modificările şi completările ulterioare, după caz.

(2) Referendumul local se poate organiza în toate satele şi localităţile componente ale comunei sau oraşului ori numai în unele dintre acestea.

Capitolul XI
Cooperare sau asociere

Articolul 28
UAT Ştorobăneasa, judeţul Teleorman se asociază sau cooperează, după caz, cu persoane juridice de drept public sau de drept privat române sau străine, în vederea finanţării şi realizării în comun a unor acţiuni, lucrări, servicii sau proiecte de interes public local cu respectarea prevederilor art. 89 din Ordonanţa de urgenţă a Guvernului nr. 57/2019, cu modificările şi completările ulterioare.

Articolul 29
(1)UAT Ştorobăneasa, judeţul Teleorman aderă la asociaţii naţionale şi internaţionale ale autorităţilor administraţiei publice locale, în vederea promovării unor interese comune.

(2) Lista cu denumirea înfrăţirilor, cooperărilor sau asocierilor încheiate de UAT Ştorobăneasa, judeţul Teleorman se regăseşte în anexa nr. 13, la prezentul statut.

Articolul 30
Programele, proiectele sau activităţile, după caz, a căror finanţare se asigură din bugetul local, prin care se promovează/consolidează elemente de identitate locală de natură culturală, istorică, obiceiuri şi/sau tradiţii, se regăsesc în anexa nr. 14, la prezentul statut.

Capitolul XII
Dispoziţii tranzitorii şi finale

Articolul 31
Anexele nr. 1-14 fac parte integrantă din prezentul statut, aprobat prin Hotărârea Consiliului Local nr._____/_____.

Articolul 32
Orice modificare care are ca obiect modificarea Statutului UAT Ştorobăneasa, judeţul Teleorman sau a anexelor acestuia se realizează numai prin hotărâre a autorităţii deliberative.

Articolul 33
Anexa nr. 11 la prezentul statut se actualizează ori de câte ori intervin evenimente de natură juridică.

Articolul 34
Prezentul statut şi anexele acestuia, cu excepţia celei prevăzute la art.33 se actualizează, în funcţie de modificările şi completările apărute la nivelul elementelor specifice ale acestora, cel puţin o dată pe an.

INIŢIATOR
PRIMAR,
Ioana MAGEREANU

Avizat pentru legalitate,
SECRETAR GENERAL UAT
Mihai ANGIU

Anexa nr. 1.a
la statut

Modelul stemei UAT Ștorobăneasa, județul Teleorman

Modelul stemei UAT Ștorobăneasa, județul Teleorman va fi aprobat prin Hotărâre a Consiliului local al comunei Ștorobăneasa, cu respectarea prevederilor art.1, alin.(3)-(5) și ale art.2, din H.G. nr.25/2003 privind stabilirea metodologiei de elaborare, reproducere și folosire a stemelor județelor, municipiilor, orașelor și comunelor, coroborat cu prevederile art.10, din Legea nr.102/1992 privind stema țării și sigiliul statului.

Anexa nr. 1.b
la statut

Modelul steagului UAT Ștorobăneasa, județul Teleorman

Modelul steagului UAT Ștorobăneasa, județul Teleorman va fi aprobat prin Hotărâre a Consiliului local al comunei Ștorobăneasa, cu respectarea prevederilor art.1 alin.(2) și art.2 alin.(4), din Legea nr.141/2015 privind arborarea şi folosirea de către unităţile administrativ-teritoriale a steagurilor proprii.

Anexa nr. 1.c
la statut

Modelul imnului UAT Ștorobăneasa, județul Teleorman

Modelul imnului UAT Ștorobăneasa, județul Teleorman va fi aprobat prin Hotărâre a Consiliului local al comunei Ștorobăneasa, la momentul identificării unor elemente specifice istoriei și locuitorilor comunei Ștorobăneasa.

Anexa nr. 2
la statut

Prezentarea grafică şi descriptivă,
respectiv suprafeţele intravilanului şi a extravilanului pe fiecare dintre localităţi

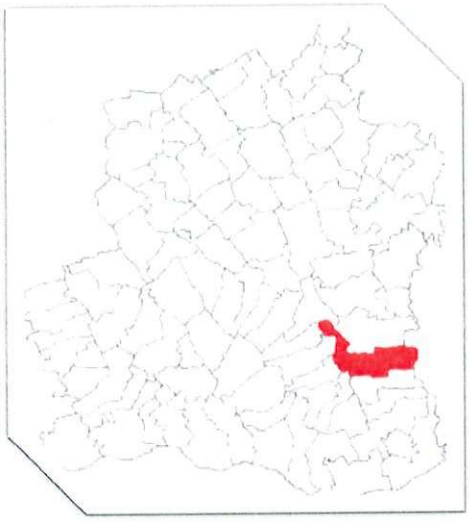

Comuna Ştorobăneasa este aşezată în partea centrală a Câmpiei Române, numită Câmpia Burnazului (Burnaz – cuvânt turcesc cu sens de câmpie întinsă, lucie) sau a Boianului, parte din marele Bărăgan, cu pământ foarte roditor.
Coordonatele geografice ale comunei Ştorobăneasa sunt ; 43 grade si 53 minute N/ 25 grade si 27 minute E. Vatra comunei este amplasată în partea de sud-est a teritoriului administrative al judetului Teleorman, fiind străbătută de drumul național 51 A, Turnu Magurele – Zimnicea și drumul comunal 9, Ștorobăneasa- Vânători.

Satele vecine se află la distanțe mici sau mijlocii după cum urmează: Piatra 2 km, Lisa 5 km, Suhaia 8 km, legătura fiind asigurată pe drumul judetean 506 Bujoru – Conţeşti – Cervenia – Storobăneasa – Purani – Măgura – Băbăiţa – Gălăţeni – Talpa Ogrăzile – Scurtu Mare – Negreni – Tătărăştii de Jos, ce se intersectează cu drumul național 51 în comuna Smârdioasa.

Modalitati de contact:
Localitate: Ștorobăneasa, comuna Ștorobăneasa, Judeţ: Teleorman,
Cod poştal: 147375,
Tel: 0247.332.876
Fax: 0247.332.876
E-mail: primstorobaneasa@yahoo.com

Vecinii localitătii sunt:
Vecinii teritoriului administrativ sunt: Nord – comunele Piatra, Brânceni și Izvoarele ; Est – comuna Suhaia ; Sud – comuna Suhaia(lacul Suhaia) ; Vest – comuna Lisa.

- ☐ la E: comuna Gogoșari și județiul Giurgiu
- ☐ la V: comunele Brânceni, Țigănești și Poroschia
- ☐ la N: comuna Mârzănești și municipiul Alexandria
- ☐ la S: comunele Cervenia şi Smârdioasa

Comuna se află în zona de influență a zonei metropolitane a Municipiului București, la Nord pe culoarul VII paneuropean – Dunărea.
De asemenea, comuna aflată la 22 km de sud de municipiul Alexandria, reședința județului Teleorman, făcând parte din zona periurbană a acestuia.

În perioada 2008 - 2010 numărul locuințelor existente la sfârșitul anului în comuna Ștorobăneasa a rămas constant (1388 locuințe proprietate privată).

Potrivit datelor furnizate de Institutul Naţional de Statistică, începând cu anul 2011, numărul locuinţelor existente a crescut, ajungând de la 1388 locuinţe existente în perioada 2008 - 2010 la 1415 locuinţe la nivelul următorilor 4 ani. In momentul de fata exista un numar de 1354 de gospodarii distribuite astfel:

- Satul Beiu 685 gospodarii;
- Satul Storobaneasa 669 gospodarii.

RELIEFUL

Pe teritoriul comunei Ştorobăneasa se disting patru trepte principale de relief:

☐ lunca pârâului Teleorman şi lunca râului Vedea la aproximativ 35 m altitudine faţă de nivelul Mării Negre;

☐ terase de 3-5 m altitudine relativ faţă de luncă;

☐ podul de câmpie – adică Burnaşul prorpiu-zis în jur de 80 m altitudine relativ modelat cuBdrumuri şi câteva vâlcele îndreptate unele către valea Teleormanului, altele către valea Ciochina, valea Teleormanului fiind pe direcţia perpendiculară faţă de Crivăţ şi fiind îngustă, oferă un adăpost natural vetrei aşezate pe fundul ei.

În schimb, efectele austrului sunt simţite în ambele vetre, dar mai frecvent în satul Beiu, din cauza configuraţiei terenului în zona mai largă de confluenţă a văilor Vedea şi Teleorman. Distribuţia precipitaţiilor este necorespunzătoare din cauza secetelor prelungite nepermiţând infiltrarea apei în sol.

CLIMA

Teritoriul comunei Ştorobăneasa se incadreaza in clima temperat-continentala cu veri calduroase, precipitatii reduse sub forme de averse, cu viscole mai rare in timpul iernii. Suprafata pe care o ocupa comuna si incadrarea in Campia Romana explica clima mai secetoasa din ultima perioada, incadrandu-se in influenta climei mediteraneene de la sudul tarii noastre.

Amplitudinea termica are o valoare medie de 23°C, iar in luna ianuarie(cea mai racoroasa) coborand sub -2° C. Extremele termice urca vara peste 41 °C si scad iarna in jur de - 25°C. In ultimii ani au aparut dereglari climaterice, cu schimbari bruste de temperatura in timpul iernii, cat si al verii, de la cald la frig si invers.

Clima comunei se caracterizeaza prin temperaturi de peste 11 °C media anuala si de 23°C media in luna iulie. Numarul mediu al zilelor fara inghet se apropie de 220/an, al zilelor de iarna (temperatura maxima sub 0°C) este mai mare de 70, iar al zilelor tropicale (temperatura maxima depaseste 30°C) trece de 50. In general, acesti indici sunt printre cei mai ridicati din tara noastra.

Vântul în zona comunei Ştorobăneasa este similară cu cel din zona oraşului Alexandria, unde există punct de observaţie meteorologic. Domină Crivăţul, care bate intens dinspre nord-est şi Autrul, care bate din partea de vest. Referitor la precipitatii, acestea au media anuala peste 500mm, cu medii in luna februarie.

Presiunea de referinta a vantului, mediata pe 10 minute, la 10 m inaltime asi la un interval mediu de recurenta de 50 ani este de 0,50 kPa, cu 2% probabilitate de depasire intr-un an, iar viteza vantului este de 35m/s.

Suprafaţa fondului funciar din comuna Ştorobăneasa

Conform ultimelor informaţii, suprafaţa agricola din comuna Ştorobăneasa este de 7.902 ha, dintre care 3.766 ha reprezintă suprafaţa agricolă a stului Beiu , iar 4.136 ha suprafaţa agricolă a satului Storobaneasa.

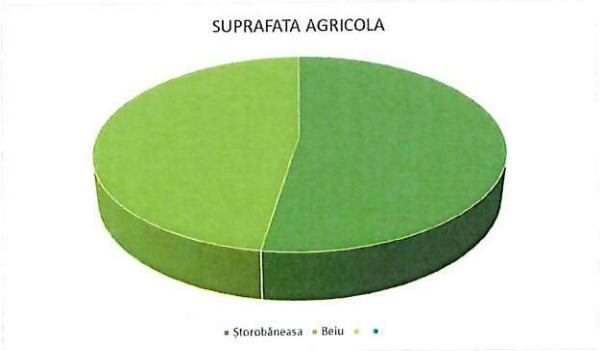

Agricultura deține locul principal în economia comunei Ștorobăneasa, cu o suprafață de teren arabil de 7.902 ha. Următoarea pondere se înregistrează în rândul suprafețelor ocupate cu pășuni (5.2%). Viile și pepinierele viticole înregistrează 1.1% din suprafața agricolă.
De asemenea, suprafața agricolă a comunei Ștorobăneasa mai cuprinde și livezi și pepiniere pomicole (0.1%).
În momentul de față, cea mai mare parte din suprafața neagricolă de pe raza comunei Ștorobăneasa este ocupată de păduri și altă vegetație forestieră - 49.6%, următoarea pondere înregistrându-se pentru suprafața ocupată de construcții - 30.8%.
La nivelul județului Teleorman, terenurile ocupate cu păduri și altă vegetație forestieră reprezintă 36.0% din totalul suprafeței neagricole.
Suprafețele ocupate de ape și bălți reprezintă 9.2% din totalul suprafeței neagricole de pe teritoriul comunei. La nivel județean, aceste suprafețe reprezintă 18.5% din totalul suprafeței neagricole.

Suprafața deținută și cultivată de localnicii comunei Ștorobăneasa
Conform datelor obținute în unui studiu asupra opiniei populației din comuna Ștorobăneasa, se constată că 31.0% dintre locuitori dețin suprafețe de teren agricol mai mici de 1 ha. Aceeași pondere se înregistrează și în rândul localnicilor care dețin terenuri agricole întinse pe suprafețe cuprinse între 1 și 2 ha.
Ponderea localnicilor care dețin terenuri agricole de peste 3 ha reprezintă 23.7% din total. Cea mai scăzută pondere (14.3%) revine localnicilor care dețin între 2.1 - 3 ha de teren agricol.
Structura suprafeţei cultivate a cunoscut în ultimii ani importante modificări de la o structură dominată de cerinţele unei agriculturi de subzistenţă către una care va răspunde cerinţelor economiei de piaţă prin utilizarea cât mai completă a potenţialului arabil.
În comuna Ștorobăneasa, la nivelul actual, mai mult de jumătate din totalul localnicilor aveau culturi întinse pe suprafețe mai mici de 1 ha (52.4%).
O altă pondere ridicată se înregistrează în rândul localnicilor care cultivă peste 3 ha din totalul suprafețelor agricole proprii (19.0%).
De asemenea, 14.3% dintre localnicii comunei Ștorobăneasa cultivă între 2.1 ha - 3 ha de teren agricol. Există și localnici care au declarat că suprafața de teren agricol pe care o cultivă este între 1 ha - 2 ha (14.3%).

Anexa nr. 3
la statut

Hidrografia, flora, fauna şi tipul solurilor de la nivelul unităţii administrativ-teritoriale



I. Hidrografia UAT Ştorobăneasa, judeţul Teleorman este reprezentată, după caz, de următoarele râuri, lacuri etc.

a)Râuri – este formată din râurile Vedea şi Teleormanul.

În anotimpurile ploioase Teleormanul inundă jumătate din suprafaţa luncii şi câteva gospodării. Vetrele celor două sate componente nu sunt afectate, pentru că sunt aşezate sus pe terasă, sau datorită faptului că partea din vatra satului Ştorobăneasa, aşezată în luncă (satul nou) sunt apărate de rambleu DJ 506 cu excepţia câtorva gospodării aşezate în partea de est a drumului.

b)Lacuri – pe teritoriul comunei există un lac de acumulare, Ciochina, în extremitatea de răsărit a teritoriului, având o suprafaţă de 34.97 Ha.

Principalele caracteristici ale râului Teleorman, conform Enciclopediei geografice a României sunt următoarele:

☐ Debitele specifice sunt: - Minim minimorum 0.240-0.390 mc/s; - Maxim maximorum 300-390 mc/s.
☐ Aluviuni în suspensie: 1.7-2.4 kg/s.
☐ Volum: Minim – Septembrie – 3-3.5%;Maxim – Martie – 20% din volumul anual.
☐ Variaţia debitului mediu anual:2.1 – 0.35% din volumul debitului multianual, în anii cu ploi abundente şi respectiv în anii secetoşi.
☐ Îngheţ: zile/an.

Este menţionat faptul că întregul teritoriu agricol al comunei este străbătut de reţeaua de canale a sistemului de irigaţii Giurgiu-Răsmireşti cu sursa de apă din Dunăre. Apa freatică este în medie la adâncimea de 1-4 m/luncă şi între 4-15 m/terase.

Resurse de apă subterană

Resurse de apă subterană sunt cantonate în stratele poroase permeabile de granulaţie mijlocie şi grosieră de diferite origini geologice şi întinderi. În roci de granulaţie grosieră se află:

1. Strate acvifere locale în roci cu granulaţie grosieră:

1.1 - Holocen - nisipuri argiloase, nisip cu pietriş şi bolovăniş din alcătuirea seşului aluvionar din lunca râului Teleorman. Variaţia nivelului hidrostatic este variabilă (1.5 – 3 m), strâns legată de nivelul de curgere al râului şi de regimul precipitaţiilor. Este continuu, are o direcţie de curgere de la Nord spre Sud, şi este drenat local de râul Teleorman, având un debit sub 0.1 l/s şi mineralizarea ridicat (1-3 g/l).

1.2 - Pleistocen superior – nisip cu pietriş denumite "Pietrişuri de colentina" din cadrul depozitelor din zona de terasă, cu grosimi cuprinse între 10 m şi 20 m şi debit redus de apă.

1.3 Nivelul apei situat între 2.5 – 4.0 m şi este influenţat de regimul precipitaţiilor anuale şi are o direcţie de culegere de la Est la Vest. Constituie sursa de apă pentru o parte din locuitorii comunei.

2. Strate acvifere întinse în roci cu granulaţie grosieră:

2.1 - Pleistocen inferior - pietrişuri şi nisipuri denumite "Strate de Frăţesti" de medie adâncime care ocupă spaţiile interfluviale, grosimi cuprinse între 30 m si 45 m. Este alimentat preponderent din precipitaţii şi din deplasarea apelor din stratele de Cândeşti, situate la Nord.

Debitele acestor izvoare sunt 0.5-3.5 l/s şi sunt situate la adâncimi de peste 20 m (numai în dreptul crovurilor şi pe versanţii săi scade sub această valoare) şi sunt mediu mineralizate (0.5 – 1.5 g/l). Direcţia locală de curgere a curenţilor subterani de medie adâncime este de la est-nord-est la vest-sud-vest.

Caracteristici geotehnice

Teritoriul comunei face parte din zona de câmpie, acoperită cu groase depozite de loessuri şi loessoide de vârstă cuaternară. Valea Teleormanului se caracterizează prin depozite fluviatile (terenuri inferioare, pietrişuri şi nisipuri, acoperite de depozite loessoide, de asemenea vârsta cuaternară). Comuna este situată într-o zonă cu intensităţi macroseismice de gradul 8 (opt).

II. Flora UAT Ştorobăneasa, judeţul Teleorman este reprezentată, în principal, corespunzător reliefului şi factorilor fizico-geografici, vegetaţia fiind variată şi bogată în specii caracteristice florei sudice.
Formaţia floristică este caracteristică zonei de silvostepa alcătuită din ierburi de talie mică, graminee şi leguminoase, arborete în jurul pădurilor, pe văi şi pe marginea drumurilor.
Pe teritoriul comunei Ştorobăneasa vegetatia arborescenta este formata din maces, porumbar, gerghinari, corn, soc, lemn cainesc, etc uar vegetatia ierboasa este reprezentata de cimbrisor, firuta, pastita, mierea ursului, margelusa, laptele cucului, specii de paiusuri.
Vegetaţia luncilor este alcătuită din păduri şi pajişti. Pădurile din luncă, numite şi zăvoaie, sunt formate din arbori cu lemn moale - plopi şi salcii - şi apar discontinuu în Ştorobăneasa. Partea centrală şi sudică a judeţului se include în zona de silvostepă, cu păduri de stejar, tei argintiu, jugastru, frasin.

Vegetaţia spontană este reprezentată prin vegetaţia lemnoasă (plopul negru), subarboretul şi buruienile în culturi. Vegetaţia arborescentă este formată din sanger, calin, maceş, porumbar, gherghinari, corn, soc negru, lemn cainesc, salbe etc., iar vegetaţia ierboasă este reprezentată de laptele câinelui, pastita, mierea ursului,umbra iepurelui, viţa sălbatică, trifoi, margeluşa, laptele cucului, specii de paiuşuri.
Condiţiile naturale de sol şi climatice favorabile, fac să se dezvolte foarte bine vegetaţia cultivată (grâu, porumb, floarea soarelui).

III. Fauna care trăieşte pe teritoriul UAT Ştorobăneasa, judeţul Teleorman este reprezentată, în principal, luând în considerare particularităţile solului şi existenţa unei reţele hidrografice corelate cu o vegetaţie protectoare care asigură o compoziţie şi răspândire variată a faunei.

Astfel, se remarcă existenţa mamiferelor atipice regiunii (vulpea, pisica sălbatică), precum şi a mamiferelor de stepă (iepurele), dar şi a mamiferelor mari de pădure: lupi, mistreţi, vidre sau viezuri.
Flora şi fauna au fost puternic sărăcite în ultimele două secole din cauza intervenţiei umane, fapt ce a determinat transformarea zonei forestiere într-o stepă antropică, vegetaţia naturală fiind înlocuită de culturi agricole.
Conditiile naturale de sol si climatice favorabile, fac sa se dezvolte foarte bine vegetatia cultivata (grau, porumb, floarea soarelui). Particularitatile solului si existenta unei retele hidrografice corelate cu o vegetatie protectoare asigura o compozitie si raspandire variata a faunei. Astfel exista mamifere atipice regiunii, cum ar fi vulpea si mistretul, cat si de stepa, reprezentativ fiind iepurele.
Pasarile sunt specifice zonei de stepa si silvostepa, reprezentate prin: mierla, pupaza, ciocanitoarea, pitigoiul si privighetoarea. De remarcat este prezenta fazanilor, specie originara din Caucaz si colonizata la noi.
Păsările sunt specifice zonei de stepă şi silvostepă, reprezentate prin: mierla, pupăza, ciocănitoarea, pitigoiul, privighetoarea, cioara, stăncuţa, prepeliţa, rata sălbatică, gâsca sălbatică, stârci, fluierari, lişiţa, corcodei, nagâţi, potârnichi.
Cel mai frecvent intalnite animale sunt iepurii, vulpile, viezurii, popandaii, harciogii, soarecii de camp, mistretul etc. Dintre pasari amintim: privighetoarea, borgrosul, cinteza, graurul, fazanul, mierla, pitigoiul, cioara, stancuta, cotofana, pupaza, ciocanitoarea si altele. Dintre reptile merita mentuinate soparla, gusterul, sarpele dar si broasca de padure si broasca raioasa. Fauna piscicola este reprezentata de de crap, caracudă, caras, ştiucă, somn, roşioară, biban şi şalău.
Dintre nevertebrate putem aminti speciile lepidoptere, cleoptere şi oroptere. În luncile râurilor şi pe malul lacurilor trăiesc adaptate la umezeală, vidra şi nurca.

IV. Resursele şi solul
Fondul funciar agricol constituie principala sursa naturala a teritoriului comunei, functia dominanta in profilul economico-social fiind dezvoltarea agriculturii cu cele doua ramuri principale: cultura vegetala si cresterea animalelor.

Solurile de pe teritoriul comunei Ştorobăneasa sunt soluri brune de padure, cu o fertilitate bună pentru cereale legume, plante furajere, deci predomină terenurile agricole. În zona cernoziomurilor se găsesc terenuri agricole şi pajişti septice. Pe cernoziomurile carbonatice, castanii şi ciocolatii, al căror areal se suprapune cu cele azonale, se dezvoltă în condiţii foarte bune culturile cerealiere şi leguminoase rezistente la secetă (grâu, orz, floarea-soarelui, porumb, sorg, lucernă, mazăre,etc). Pe terenurile în pantă solurile respective sunt propice plantaţiilor de viţă de vie (struguri de masă) şi pomi (cais, piersic, cireş, prun, gutui, nuc, migdal, vişin, măr). Caracteristicile fizico-chimice si hidro-fizice ale solului îl inscriu în grupa solurilor cu
fertilitate bună.

Anexa nr. 4
la statut

Datele privind înființarea UAT Ștorobăneasa, județul Teleorman

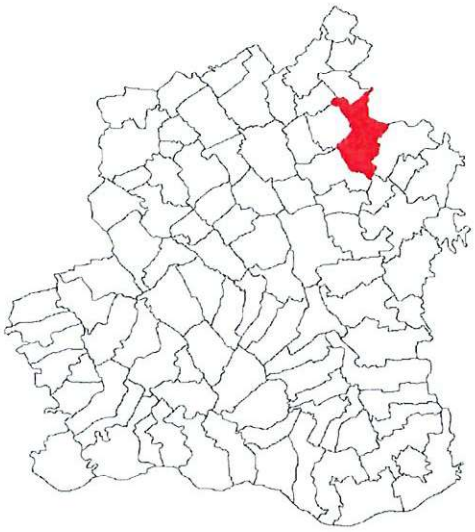

UAT Ștorobăneasa, județul Teleorman s-a înființat în anul 1992.
Prima atestare documentară a UAT Ștorobăneasa, județul Teleorman luând în considerare faptul așezările comunei sunt vechi încât se pierd în negura vremii și se explică printr-o serie de factori, mai ales prin generozitatea pământului care a oferit adăpost, resurse materiale și condiții prielnice traiului omenesc. Caracteristica principală a localității este continuitatea de locuire, o continuitate atestată prin dovezi arheologice și documentare.
Comuna Ștorobăneasa s-a întemeiat ca sat de clăcași la sfârșitul secolului XVIII. Nu există dosare scrise despre înființarea satului, totul transmițându-se pe cale orală. Singurele informații, dar și acestea insuficiente, sunt scrise despre înființarea satului și culese de acum 20 - 30 ani de învățătorul Anghel N. Vasile cu scopul întocmirii unei monografii.
Unul dintre înaintașii familiei Racottă numit Nicolae Radu (Ciupitul), care avea o slujbă de stat și era mână apropiată cu Ion Eliade Rădulescu, a avut ca proprietate în primele decenii ale sec. XIV moșia comunei Ștorobăneasa. Așezări omenești existau încă de la sfârșitul sec. XVII. Se socotește că numele Ștorobăneasa vine de la cuvântul slav "Staraia-bătrână", iar băneasa vine de la femininul funcției de ban. Despre atestarea satului au existat documente în limba slavonă, dar ele au fost distruse de foștii funcționari ai primăriei. Așezările primilor locuitori erau în bordeie și potrivit bătrânilor contemporani, primele case la suprafață au apărut prin anii 1855 – 1880.
Potrivit scrierilor monografice ale pionierului Dima Nicolae, istoria comunei Ștorobăneasa este strâns legată de istoria noastră națională prin câteva evenimente memorabile. La 1877 odată cu trecerea armatei rusești spre Zimnicea s-a construit șoseaua
căreia și azi îi spunem Șoseaua Muscolului ce leaga șoseaua Giurgiu prin Atârnați de Zimnicea. Pe această șosea au trecut armatele rusești, în timpul Războiului pentru ndependeță, spre Zimnicea pentru a trece în Bulgaria.
De asemenea în timpul Primului Război Mondial din 1916 în pădurea de lângă sat s-au făcut tranșee și amplasamente de artilerie contra armatelor germane aflate pe poziție la Ulmuleț. A avut loc o scurtă bombardare cu proiectile din ambele tabere ca apoi armata română să se retragă.
Țărănimea din satul nostru a fost în mare parte legată de familia Racottă. Până în anul 1864 nu a existat nici o proprietate, țăranii fiind la muncă pe moșia boierului. Cu împroprietărirea de la 1864 au primit pământ numai 60 de locuitori împărțiți în 3 categorii:
☐ Fruntașii –cu 12 pogoane, cei care aveau 6 vite;
☐ Mijlocașii – cu 8 pogoane, cei care aveau 4 vite;
☐ Pălmașii – cu 5 pogoane, cei care nu aveau vite.
Despre mișcările țărănești ce ar fi avut loc în satul Ștorobăneasa, cei care au încercat să întocmească o monografie nu au găsit date deoarece peste anul 1907 s-a trecut în mod voit fără nici o sesizare. De la bătrânii din sat de azi, s-a aflat că au fost câteva mișcări dar fără incidente. Moșierul V. Racotta, bun

diplomat a adunat țăranii în toiul mișcării în fața primăriei unde le-a promis că dacă vor fi liniștiți, cetățenilor li se va împărți porumbul din pădure.
Cauzele locale, aflate tot de la bătrâni, ce au condus la mișcări țărănești au fost:
☐ Sistemul de dijmă nu mai putea fi suportat de țărani pentru că nu-i mai satisfăcea pământul primit la 1864 (3 părți lua boierul si o parte țăranul);
☐ Țăranii nu mai erau primiți să muncească pe pământul boierului deoarece nu erau "cumsecade", angajând țărani din alte sate.
☐ Impozitul de 5 lei impus de conservatori pentru niște magazii (suma era foarte mare deoarece o dublă de porumb costa 5-7 bani);
☐ Moșierul Racottă - senator de Teleorman (liberal), fiind în opoziție, agita spiritele împotriva conservatorilor deoarece sfătuiește pe unii țărani să nu plătească această sumă impusă de partidul conservator.
Răscoala începe în ziua de 9 martie 1907 prin semnalul dat de Neagu Giboi, Călin Berbec și Ene Berbec care au intrat cu alți țărani în curtea Boierului. Boierul îmbrăcat în țăran, împreuna cu întreaga familie, fuge în casa lui Radu Tunoru și de aici îl i-a armata și-l duce la Alexandria.
După răscoală, 7 răsculați au fost închiși la Turnu Măgurele. Câțiva dintre care Tudose Doagă, Stan Burca, Călin Berbec și Stoian Bădici au fost bătuți în fața primăriei. Ultimul dintre aceștia a și murit după câteva zile în urma bătăii primite.
În satul Beiu, mișcările țărănești din 1907 au avut un caracter mai accentuat, fiind devastată curtea și casa boierului Paraschiv Noica. În fruntea răsculaților se găsea preotul Dragnea Stănescu ce a atras în mișcare țărani din satul Beiu cât și din satul Știorobăneasa. El a unit răsculații din ambele sate pornind și la moșia lui Racottă. Grajdurile au fost desfăcute, iar o parte din țărani au luat vitele și unelte agricole. În fruntea celor răsculați au fost Ivancea Bălănie, Nicolae Tudorache/Voica Dumitru și alții.
După înăbușirea răscoalei acești conducători au fost arestați sau o parte din ei au fugit pe câmpia Burnasului. Ca urmări ale anului 1907 atitudinea boierului s-a schimbat față de țărani pentru a nu se repeta evenimentele arătate.
Tot ca manifestare de nemulțumire împotriva lui Paraschiv Noica a fost după Primul Război Mondial, când țăranii în frunte cu primarul Damian Totolan, au spart magaziile de la moara de apă și au împărțit nevoiașilor și familiilor cu greutăți grâu și porumb.
Primele semne ale burgheziei au apărut în comuna Știorobăneasa înainte și după 1907, au apărut cârciumi de băutură și de mărunțișuri cum au fost: Vișan Mihail, Gheorghe Ene, iar mai târziu apare o cârciumă a lui Radu Brătescu.
După Primul Război Mondial se cristalizează mai puternic burghezia satului, apar cârciumi și prăvălii cu capital însemnat. Tot după Primul Război Mondial se naște și o cristalizare politică. În fruntea politicienilor se găseau tot mai marii comercianți. Aceștia erau la dispoziție lui Racottă care îi folosea la conducere și desemna primari în funcție de nevoile sale.
Aceste întâmplări au fost până în anii puterii populare când în viața satului s-au făcut schimbări ca pe întreg pământul patriei noastre dragi. Pământurile moșiei au fost date țăranilor prin reforma agrară din 1945.
Conform informațiilor furnizate de Primărie, comuna Știorobăneasa este formată din două sate: Beiu și Știorobăneasa. Ca supliment al comunei Știorobăneasa s-a format un cătun numit Satul Nou ce cuprindea 20-30 case. Despre trecutul istoric al satului Beiu nu se găsesc date precise despre înființarea lui însă se spune că ar fi fost un bei turcesc care avea misiunea de a strânge birurile din Raia care exista și se întindea pe valea râurilor Vedea și Teleorman.
De la acest bei care a locuit aici se spune că s-ar trage si numele satului Beiu. Satul era format din clăcași fiind împărțiți în trei părți după numele moșiilor care erau în raza acestui sat. Adică Beianca, Ploieșteanca și Cârțocleasca. De la aceste nume s-au format denumirile de Beieni, Ploiești și Cârțocleasca. Moșia satului Beiu a fost cumpărată de Paraschiv Noica care a lasat-o moștenire fiului său Lolu Noica de la care au lut-o țăranii în 1945 și au împărțit-o.
Până în anul 1964 țăranii nu au nici un fel de proprietate în afară de bordeiele în care locuiau, ce se aflau pe moșia Beianca în jurul conacului boierului. În anul 1899 s-au dat 500 locuri de casă din vatra satului Beiu. Aceste locuri de casă au fost ale localnicilor din mai multe sate ca: Smârdioasa, Brînceni, Știorobăneasa, Giurgiu, Poraschia și Puțintei.
Majoritatea locuitorilor din satele străine au vândut cu timpul locurile lor celor din Beiu, iar alții s-au mutat aici, ca de exemplu familiile: Poroschianu, Țigănesteanu, Putineanu. Slaba dezvoltare a satului Beiu, până la alungarea moșierilor, s-a datorat nenumăratelor arende. Arendașii veneau numai cu gândul de exploatare.
Satul Știorobăneasa s-a format și a fost așezat mai pe deal spre Nord, după care s-a mutat pe malul stâng al râului din cauza unui incendiu. Oamenii trăiau în bordeie acoperite cu paie și pământ.

Anexa nr. 5
la statut

Componenţa şi structura populaţiei UAT Ştorobăneasa, judeţul Teleorman,
defalcate pe localităţi componente

Comuna Ştorobăneasa are în componenţa sa, 2 sate:

- Ştorobăneasa - localitatea de reşedinţă;
- Beiu.

Demografia studiază fenomene și procese cu privire la numărul, repartiția geografică, structura, densitatea, mișcarea populației umane și compoziția ei pe grupe de vârstă. Acestea se studiază cu ajutorul metodelor cantitative.
Situația demografică a României în ultimii ani arată o scădere a populației ca urmare a sporului natural negativ. În țara noastră, principalul grup etnic îl formează românii, aceștia reprezentând 83.5% din totalul populației, conform recensământului realizat în anul 2011. După români, următoarea comunitate etnică importantă este cea a maghiarilor, care reprezintă 6.5% din populație.

În ceea ce privește religia, cea mai mare parte a populației României se declară de religie ortodoxă. De asemenea, importante comunități religioase ce aparțin altor religii decât ortodoxia sunt reprezentate de romano-catolici, protestanți, penticostali și greco-catolici. Astfel, populația creștină din România reprezintă 99.3% din totalul populației țării.

Conform datelor recente, populația comunei Ştorobăneasa se ridică la 3101 locuitori, organizati in 1354 de gospodarii. Majoritatea locuitorilor sunt români (95,36 iar pentru restul apartenenta etnica nu este cunoscuta(4,16%).
Din punct de vedere confesional, majoritatea locuitorilor sunt ortodocși (94,2%), cu o minoritate de creștini după evanghelie (1,06%). Pentru 4,19% din populație, nu este cunoscută apartenența confesională.

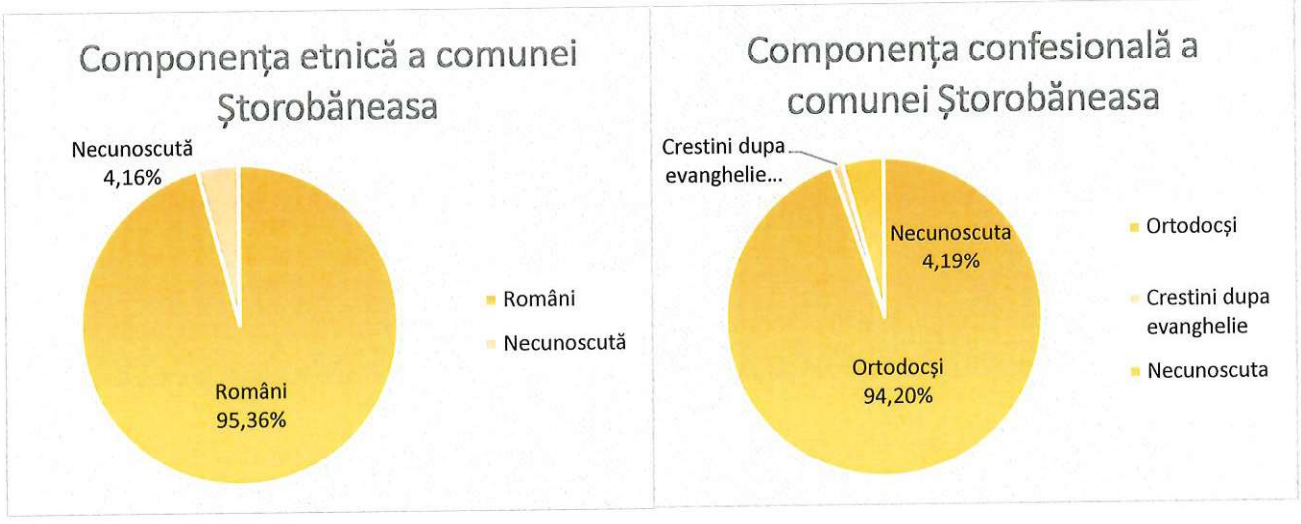

Evoluția populației din comuna Ştorobăneasa
În anul 2014, populația comunei Ştorobăneasa înregistra o valoare de 3220 locuitori, reprezentând 0.8% din totalul populației județului Teleorman, respectiv 0.01% din totalul populației de la nivelul regiunii Sud-Muntenia.
Evoluția populației din comuna Ştorobăneasa prezintă un trend descendent în perioada anterioara, 2008 - 2014, potrivit datelor furnizate de Institutul Național de Statistică. Raportat la anul 2008, populația comunei Ştorobăneasa a scăzut cu 8.4% în anul 2014.

În ceea ce privește distribuția populației din comună pe sexe, se observă că populația de sex feminin este mai numeroasă comparativ cu cea de sex masculin. Comparativ cu anul 2008, în anul 2014 populația masculină din Ştorobăneasa a înregistrat o scădere cu 7.0%, iar cea feminină cu 9.7%.

Scăderea populației este un fenomen întâlnit și la nivel național, astfel România se află în al 26-lea an de declin demografic. Comparând rezultatele de la recensământul din 2002 cu cele de la recensământul din 2011, se poate observa că populația României a înregistrat o scădere cu 12.2%, fiind una dintre cele mai drastice scăderi de la nivelul Uniunii Europene. Alarmant este faptul că în perioada următoare se previzionează scăderi și mai accentuate ale numărului de locuitori din România, fenomen strâns corelat și cu reducerea ratei de natalitate.

Evoluţia populaţiei determină şi structura multiformă a acesteia: structura numărului, adică efectivul populaţiei, element fundamental pentru dezvoltarea unei societăţi; structura pe sexe şi structura pe vârste, elemente importante pentru planificarea şi dezvoltarea economică în funcţie de capacitatea forţei de muncă, de trebuinţele populaţiei, care diferă în funcţie de sex şi vârstă.

La nivelul anului 2014, populația comunei Ștorobăneasa reprezintă 1.3% din totalul populației rurale a județului Teleorman și 0.2% din totalul populației rurale a regiunii Sud-Muntenia.
Repartiţia populaţiei judeţului Teleorman pe medii de rezidenţă nu a înregistrat modificări structurale semnificative în anul 2014 comparativ cu anul 2008.

Distribuția populației din comuna Ștorobăneasa pe sate
Potrivit ultimelor date furnizate de primarie, satul Ștorobăneasa are o populație de 1532 de personae, iar populația satului Beiu este puțin mai mare față de cea înregistrată în satul reședință de comună, cu un numar de 1569 persoane.



Densitatea populației
Densitatea populației reprezintă numărul de persoane pe unitatea de suprafață, măsurându-se în general în persoane pe kilometru pătrat, obținându-se prin împărțirea numărului de locuitori la suprafață în kilometri pătrați.
Densitatea comunei Ștorobăneasa a înregistrat valoarea de 38 pers/kmp în anul 2014, fiind cu mult mai scăzută față de densitatea județeană, regională, respectiv de cea națională. Astfel, în comuna Ștorobăneasa se poate observa că locuiesc 38 persoane/kmp.
La nivelul județului Teleorman, în anul 2014, densitatea populației (69 pers/kmp) este mai ridicată față de cea înregistrată în comuna Ștorobăneasa și mai scăzută față de densitatea înregistrată la nivel regional (96 pers/kmp), respectiv național (94 pers/kmp).

Structura populației după religie
În România, conform datelor înregistrate la Recensământul Populației din anul 2011, există 81.0% populație ortodoxă. Următoarea pondere se înregistrează în rândul populației de religie romanocatolică (4.3%). Potrivit datelor de la Recensământul Populației din anul 2011, din punct de vedere confesional, la nivelul regiunii Sud-Muntenia predomină populația de religie ortodoxă, aspect strâns legat de structura etnică. Populația de religie romano-catolică, penticostală, adventistă sau creștină după Evanghelie deține ponderi ridicate comparativ cu alte religii prezente la nivel regional.

La nivelul județului Teleorman, structura confesională arată că 91.6% dintre persoane sunt de religie ortodoxă, 1.0% de religie adventistă de ziua a șaptea, iar 0.1% de religie creștină după Evanghelie. Diferența până la 100.0% este reprezentată de persoanele care au declarat alte religii.

Structura populației după religie evidențiază faptul că, în comuna Ștorobăneasa, la nivelul anului 2011, o pondere de 94.2% din totalul populației este reprezentată de ortodocși, iar 1.1% dintre localnici s-au declarat creștini după evanghelie. Diferența până la 100.0% este reprezentată de populația de religie adventistă de ziua a șaptea, baptistă, dar și de populația pentru care această informație nu este indisponibilă.

Structura populației pe grupe de vârstă
În comuna Ștorobăneasa, indicele de îmbătrânire demografică este de 2.4, ceea ce arată faptul că populația este îmbătrânită. Acest indicator reprezintă capacitatea sau incapacitatea unei comunități de a se regenera demografic. Față de media națională care pentru acest indice este de 1, în comuna Ștorobăneasa se înregistrează un plus de 1.4.
Potrivit datelor furnizate de INS, la nivelul anului 2014, în comuna Ștorobăneasa, există 12.1% tineri cu vârsta până în 14 ani (valoare inferioară față de cea înregistrată la nivel județean), 59.1% adulți cu vârsta între 15 și 64 ani (valoare inferioară față de cea înregistrată la nivel județean) și 28.9% vârstnici de 65 ani și peste (valoare superioară față de cea înregistrată la nivel județean).

Structura populației după etnie
Deși aproximativ 84.0% dintre cetățenii din România se declară de origine română, țara noastră are o îndelungată istorie în ceea ce privește conviețuirea multietnică și multiculturală, fiind recunoscute, în mod oficial, 20 de minorități etnice.
Această diversitate etnică și culturală reprezintă o resursă esențială în dezvoltarea socială și economică a zonelor României, contribuind la prevenirea conflictelor, creșterea coeziunii sociale și a solidarității între oameni, valorificarea principalei resurse a fiecărei zone, precum și la interconectarea din punct de vedere politic, economic și cultural la nivel regional și internațional. Analiza componenței etnice a populației relevă faptul că populația regiunii Sud-Muntenia este relativ omogenă.
La nivelul comunei Ștorobăneasa, potrivit datelor înregistrate la Recensământul Populației din anul 2011, există o pondere 95.4% reprezentată de populația de etnie română. Diferența până la 100.0% este reprezentată de populația de etnie rromă și de populația pentru care această informație nu este disponibilă.

Evoluția sporului natural din comuna Ștorobăneasa
Potrivit datelor furnizate de INS, la nivelul anului 2014, în comuna Ștorobăneasa s-au născut 23 persoane și au decedat 58, înregistrându-se un spor natural negativ. Spectrul crizei, care a venit cu scumpiri ale serviciilor și produselor, riscul șomajului, creșterea dobânzilor la creditele bancare, îi face pe localnicii din comuna Ștorobăneasa să ia decizia de a amâna nașterea unui copil pentru vremuri mai bune din punct de vedere financiar.
Astfel, în anul 2014, numărul născuților vii din comuna Ștorobăneasa a înregistrat o valoare mai ridicată față de anul 2008, când s-au înregistrat 23 născuți vii. În această perioadă numărul născuților vii din Ștorobăneasa a crescut cu 27.8% față de anul 2008.
Se poate observa că sporul natural negativ s-a menținut pe toată perioada analizată, existând mai multe persoane decedate decât născuți vii.
Numărul decedaților din comuna Ștorobăneasa, în anul 2010, a fost de 84, fiind cea mai ridicată valoare înregistrată în ultimii 7 ani. Cel mai scăzut număr al decedaților din Ștorobăneasa s-a înregistrat în anul 2014 (58 persoane). Comparativ cu anul 2008, numărul acestora a înregistrat o scădere cu 25.6%.
Potrivit datelor furnizate de Institutul Național de Statistică, în România, în anul 2014, s-au înregistrat 193103 născuți vii cu reședința obișnuită în România, 45.4% dintre aceștia fiind din zona rurală.
Conform datelor furnizate de Institutul Național de Statistică, la nivelul comunei Ștorobăneasa, în anul 2014 toate persoanele născute vii au avut reședința obișnuită în România. La nivelul anului 2012, în comuna Ștorobăneasa s-au înregistrat câte 2 născuți vii cu reședința în străinătate, reprezentând 0.5% din totalul născuților vii cu reședința în străinătate din județul Teleorman. De asemenea, la nivelul anului 2013, s-au înregistrat 3 născuți vii cu reședința în străinătate, reprezentând 0.7% din totalul născuților vii cu reședința în străinătate din județul Teleorman.
La nivelul anului 2012, în comuna Ștorobăneasa s-au înregistrat un decedat cu reședința în străinătate, reprezentând 0.5% din totalul decedaților cu reședința în străinătate din județul Teleorman. În anul 2014, la nivel național, din totalul persoanelor decedate cu reședința în România, 53.3% aparțin mediului rural, pondere superioară persoanelor decedate cu reședința obișnuită în România din zona urbană (46.7%).

Analiza indicatorilor socio-demografici din comuna Ştorobăneasa

Potrivit datelor oficiale, în anul 2014, la nivelul comunei Ştorobăneasa rata de natalitate înregistrează o valoare de 7.1‰, ceea ce reflectă faptul că la 1000 de locuitori revin aproximativ 7 născuți vii. Această valoare este superioară valorii înregistrate la nivel județean (6.9‰) și inferioară valorilor înregistrate la nivel național (8.3‰), respectiv regional. În ceea ce privește rata de mortalitate, comuna Ştorobăneasa (18.0‰) înregistrează o valoare mai ridicată față de cea înregistrată la nivel național (11.4‰), regional (12.9‰) și județean (17.0‰).

La nivelul anului 2014, rata de nupțialitate din comună înregistrează o valoare de 0.1‰, reprezentând numărul căsătoriilor ce revine la 1000 de locuitori. Această valoare este inferioară valorii înregistrate pentru județul Teleorman (3.4‰).

Comuna Ştorobăneasa înregistrează o rată de divorțialitate de 0.1‰, fiind mai mică decât valorile înregistrate la nivel național (1.2‰), regional (1.2‰) și județean (1.1‰).

Raportul de masculinitate reprezintă proporția dintre numărul bărbaților și cel al femeilor. Astfel, în comuna Ştorobăneasa, la 100 de femei revin 96 bărbați.

În anul 2014, în comuna Ştorobăneasa, raportul de dependență demografică a fost de 50.8%. Această valoare reflectă faptul că erau aproximativ 50 persoane în vârstă de dependență (0 - 14 ani și 65 ani și peste) la fiecare 100 de persoane în vârstă de muncă (15 - 64 ani). Se poate observa că raportul de dependență demografică înregistrat la nivelul comunei Ştorobăneasa este inferior celui înregistrat la nivel județean (52.3%), potrivit Institutului Național de Statistică.

Evoluția plecărilor și stabilirilor cu reședința din comuna Ştorobăneasa

Reşedinţa este adresa la care persoana fizică declară că are locuinţa secundară, alta decât cea de domiciliu. Stabilirile/plecările cu reședința reprezintă persoanele sosite/plecate într-o altă localitate decât cea de domiciliu, care la data de 1 ianuarie sau 1 iulie aveau înscrisă în actul de identitate și în fișele de evidență a populației mențiunea de stabilire a reședinței.

Potrivit datelor furnizate de Institutul Național de Statistică, la nivelul anului 2014, în comuna Ştorobăneasa s-au înregistrat 17 stabiliri cu reședința și 13 plecări cu reședința. În perioada 2008 - 2011 și în anul 2013 numărul plecărilor cu reședința din comună a fost superior numărului stabilirilor cu reședința, înregistrându-se un spor migratoriu negativ. Acesta este o manifestare specifică perioadei de tranziție din România, o mare parte a populației deplasându-se către mediile urbane deoarece numărul de locuri de muncă din mediul urban este superior celui din mediul rural, iar nivelul salariilor este mai ridicat.

În anul 2012, numărul stabilirilor cu reședința a fost identic cu numărul plecărilor cu reședința, iar singurul an în care s-a înregistrat un spor migratoriu pozitiv a fost anul 2014 (17 stabiliri față de 13 plecări). La nivelul aceluiași an, numărul plecărilor cu reședința a fost cu 43.5% mai scăzut față de anul 2008. La nivelul județului Teleorman, numărul plecărilor cu reședința a scăzut în anul 2014 cu 21.3% raportat la anul 2008.

În ceea ce privește numărul stabilirilor cu reședința, în anul 2014, s-au înregistrat cu 54.5% mai multe stabiliri cu reședința față de anul 2008. Din analiza elementelor care constituie mișcarea migratorie a populaţiei, respectiv stabilirea sau schimbarea reşedinţei, se constată că Ştorobăneasa este o comună sursă şi nu o comună destinaţie.

Ponderea persoanelor plecate la muncă în străinătate din comuna Ştorobăneasa

Criza economică este o perioadă caracterizată printr-o scădere dramatică a activităţii economice mondiale. Aceasta a afectat puternic piaţa muncii din toate statele Uniunii Europene, iar transformările suferite de economiile acestor ţări au avut la rândul lor repercusiuni asupra migraţiei forţei de muncă. Pe piaţa muncii din România criza economică s-a manifestat printr-o puternică reducere a ocupării forţei de muncă şi o creştere a numărului de şomeri. În acest context, ideea de a pleca în străinătate pentru muncă a devenit tot mai atractivă pentru români.

Conform unui studiu realizat anterior, în comuna Ştorobăneasa, ponderea persoanelor plecate la muncă în străinătate este destul de scăzută (15.0%). Diferența până la 100.0% este reprezentată de gospodăriile în care nici un membru nu este plecat la muncă în străinătate.

Conform datelor obținute în teren, 81.3% dintre gospodăriile care au persoane plecate la muncă în străinătate au declarat că o singură persoană din gospodărie este plecată. De asemenea, în 12.5% dintre gospodăriile cu persoane plecate să muncească în străinătate există
două persoane plecate. O pondere de 6.2% revine respondenților care au declarat că 5 persoane din gospodărie sunt plecate în afară.

Cum locurile de muncă oferite de piaţa locală se dovedesc insuficiente pentru a satisface cererea şi salariile sunt mici, plecarea în ţări unde salariile rămân satisfăcătoare şi în cuantum suficient pentru a menţine un nivel de trai decent reprezintă o soluţie pentru localnici.
Astfel, în comuna Ştorobăneasa, populaţia plecată să muncească în străinătate a ales ca destinaţie principală Spania (50.0%).
O pondere de 12.6% s-a înregistrat în rândul localnicilor din comuna Ştorobăneasa care au ales ca ţară de destinaţie Anglia. Aceeaşi pondere revine şi respondenţilor care au afirmat că în gospodăria lor există persoane plecate în mai multe ţări.
De asemenea, în egală măsură, locuitorii din comună au afirmat că o parte din populaţie este plecată să muncească în Cipru, Franţa, Germania sau Italia.

Numărul mediu de salariaţi din comuna Ştorobăneasa
Salariatul este persoana care îşi exercită activitatea pe baza unui contract de muncă într-o unitate economică sau socială, indiferent de forma ei de proprietate sau la persoane particulare, în schimbul unei remuneraţii sub formă de salariu, plătit în bani.
Numărul mediu al salariaţilor reprezintă numărul de salariaţi angajaţi cu contracte individuale de muncă, plătiţi de întreprindere pentru o durată medie normală a timpului de lucru, pe perioada de referinţă.
Potrivit Institutului Naţional de Statistică, în comuna Ştorobăneasa, numărul mediu al salariaţilor a prezentat oscilaţii în perioada 2008 - 2014. La nivelul anului 2008 în comună existau 97 salariaţi, iar în anul 2014 numărul acestora a ajuns la 108, fiind cu 11.3% mai ridicat.
Cea mai scăzută valoare a numărului de salariaţi din comuna Ştorobăneasa s-a înregistrat în anul 2011 (95 salariaţi), iar cea mai ridicată în anul 2009 (135 salariaţi).
În anul 2014, rata de înlocuire a forţei de muncă din comuna Ştorobăneasa înregistrează valoarea de 612‰, ceea ce înseamnă că peste 15 ani, 1000 de persoane ce vor ieşi de pe piaţa muncii vor fi înlocuite de 612 persoane, ceea ce va duce la un deficit de forţă de muncă de 388 persoane.

Structura populaţiei din comuna Ştorobăneasa în funcţie de ocupaţie
Dezindustrializarea şi pierderea locurilor de muncă din ultimii 20 de ani au provocat anomalia unei economii şi a unei societăţi în care numărul pensionarilor este mai mare decât cel al salariaţilor şi care nu poate funcţiona altfel decât pe deficit.
În anul 2014, efectivul salariaţilor din economia ţării a atins un total de 4507729 persoane, dintre care cei mai mulţi (24.1%) activează în domeniul industrial.
De asemenea, 16.8% din efectivul salariaţilor activează în domeniul comercial, 8.0% în sistemul de învăţământ, 7.6% în sectorul construcţiilor, iar 7.2% activează în sistemul sanitar, conform INS. Diferenţa este reprezentată de populaţia care activează în alte domenii.
În comună există şi persoane care muncesc pe cont propriu/cu ziua (2.5%). Cel mai mic procent se regăseşte în rândul oamenilor de afaceri/patroni şi a şomerilor înregistraţi, având aceeaşi pondere (0.8%).
În comuna Ştorobăneasa, deşi populaţia activă este în procent de 39.9%, doar 14.1% realizează activităţi.

Capacitatea populaţiei din comună de a-şi găsi un loc de muncă pe termen scurt, mediu şi lung.
Potrivit datelor obţinute în urma studiului realizat în comuna Ştorobăneasa, toţi localnicii consideră că oferta locurilor de muncă existentă la nivel local este foarte redusă (100.0%). Cea mai mare parte din populaţia pesimistă cu privire la posibilitatea de angajare în perioada următoare este cea din satul Ştorobăneasa (55.0%), fiind urmată de populaţia din satul Beiu (45.0%).
Rezultatele studiului realizat arată că cei mai mulţi dintre localnicii care consideră că oferta locurilor de muncă din comuna Ştorobăneasa este foarte redusă au vârsta peste 65 ani (50.0%). Pe locul doi se află persoanele cu vârsta între 55 şi 64 ani (15.9%), fiind urmate de cele cu vârsta între 45 şi 54 ani (12.5%).

Gradul de informare al agenţilor economici cu privire la oferta forţei de muncă de la nivel local.
Populaţia activă din punct de vedere economic cuprinde toate persoanele care furnizează forţa de muncă disponibilă pentru producţia de bunuri şi servicii în timpul perioadei de referinţă, incluzând populaţia ocupată şi şomerii. Încadrarea populaţiei pe categorii, după participarea la activitatea economică, se face conform principiului priorităţii ocupării faţă de şomaj şi a şomajului faţă de inactivitate.
Potrivit studiului realizat anterior, mai mult de jumătate dintre agenţii economici care îşi desfăşoară activitatea pe teritoriul comunei Ştorobăneasa se declară informaţi cu privire la oferta forţei de muncă de la nivel local (61.1%). Ponderea întreprinzătorilor locali care susţin că nu au informaţii despre forţa de muncă din comună este de 38.9%.
Chestionaţi cu privire la caracteristicile forţei de muncă din comuna Ştorobăneasa, cei mai mulţi respondenţi care au sediul social pe teritoriul comunei, consideră forţa de muncă de la nivel local ca fiind

suficientă (87.5%). Ponderi egale (75.0%) se înregistrează în rândul agenților economici care consideră că forța de muncă din comuna Ștorobăneasa este nepregătită și necalificată.

Distanța la care populația ar fi dispusă să lucreze pentru asigurarea nevoilor zilnice.
Potrivit datelor obținute în urma studiului realizat asupra opiniei populației din comuna Ștorobăneasa, cele mai multe persoane chestionate din teritoriu nu ar fi dispuse să se deplaseze pentru asigurarea nevoilor zilnice (60.0%). Ponderea persoanelor care ar fi dispuse să facă naveta pe o distanță mai mare de 20 km reprezintă 15.8% din totalul populației comunei Ștorobăneasa.
De asemenea, 15.0% dintre locuitori sunt dispuși să parcurgă între 11 - 20 km, pentru asigurarea nevoilor zilnice. O pondere de 9.2% dintre respondenți susțin că ar fi dispuși să parcurgă zilnic mai puțin de 10 km pentru asigurarea unui trai decent.

Gradul de mulțumire al populației privind oferta locurilor de muncă
Spațiul rural românesc se caracterizează printr-un nivel scăzut de dezvoltare social-economică, condițiile dificile în care trăiesc locuitorii satelor, precaritatea surselor de venit, o dinamică demografică contradictorie, dar nefavorabilă, în ansamblu, dezvoltării durabile. Cea mai expresivă ilustrare a stării de fapt este oferită de nivelul sărăciei.
Potrivit datelor obținute în teren, cei mai mulți respondenți au afirmat faptul că numărul locurilor de muncă este insuficient. De asemenea, aceștia se declară foarte nemulțumiți și de nivelul salariilor (96.6%). Dintre cei chestionați, 1.7% se declară nemulțumiți de oferta locurilor de muncă din teritoriu, iar 1.7% au declarat că locurile de muncă de la nivel local reprezintă o problemă cu gravitate medie.

Numărul de șomeri din comuna Ștorobăneasa
Șomerii sunt persoanele în vârstă de 15 - 74 ani care în cursul perioadei de referință îndeplinesc simultan următoarele condiții:
☐ nu au un loc de muncă și nu desfășoară o activitate în scopul obținerii unor venituri;
☐ sunt în căutarea unui loc de muncă;
☐ sunt disponibili să înceapă lucrul în următoarele două săptămâni (inclusiv săptămâna în care s-a desfășurat interviul), dacă s-ar găsi imediat un loc de muncă.

Șomajul este un fenomen contemporan, complex, cuprinzător, care include în sfera sa aspecte economice, sociale, politice, psihologice și morale. Acesta apare ca rezultat exclusiv al ofertei de muncă sau al forței de muncă, cererea nefiind luată în considerare.
Numărul de șomeri din comuna Ștorobăneasa De cele mai multe ori, șomajul este analizat ca suma agregată a tuturor acelor persoane care au statut (oficial) de șomer. În acest caz, se are în vedere persoana - șomer.
Potrivit datelor furnizate de Institutul Național de Statistică, în comuna Ștorobăneasa, cei mai mulți șomeri s-au înregistrat în luna februarie 2010 (192 șomeri), iar cei mai puțini s-au înregistrat în luna august 2013 (89 șomeri). În luna decembrie 2014, numărul șomerilor din comuna Ștorobăneasa era de 162 persoane. Se poate observa că numărul acestora este cu 3.0% mai scăzut comparativ cu luna decembrie 2010, când s-au înregistrat 167 șomeri.

Numărul de persoane aflate în gospodăriile comunei Ștorobăneasa
La nivel național, mărimea medie a gospodăriei este mai mică în mediul urban (2.53 persoane/gospodărie) comparativ cu cel rural (2.83 persoane/gospodărie), conform rezultatelor recensământului din anul 2011.
Potrivit studiului realizat, cele mai multe gospodării de pe teritoriul comunei Ștorobăneasa sunt compuse din 1 - 2 persoane (65.8%). Cele mai multe gospodării de acest fel se regăsesc în satul Ștorobăneasa (36.7%).
De asemenea, rezultatele studiului evidențiază faptul că în 26.7% din gospodăriile de pe raza comunei Ștorobăneasa locuiesc 3 - 4 persoane iar în 7.5% dintre acestea locuiesc peste 4 persoane.

Numărul mediu de camere din care sunt compuse locuințele comunei Ștorobăneasa
Conform rezultatelor înregistrate la Recensământul Populației din anul 2011, în mediul rural locuințele convenționale au un număr de camere mai mare comparativ cu mediul urban. Cu toate acestea, locuințele din mediul urban au o suprafață a camerelor de locuit mai mare.
La nivelul comunei Ștorobăneasa, potrivit unui studiu de opinie realizat, cele mai multe gospodării sunt formate din 2 - 3 camere (55.8%), pe locul doi poziționându-se locuințele formate din 4 - 5 camere (40.0%). Locuințele care au peste 5 camere reprezintă 4.2% din total. Cele mai multe locuințe de acest tip se regăsesc în satul Ștorobăneasa.

Repartizarea populației din comuna Ștorobăneasa după nivelul venitului
Conform datelor obținute în urma studiului realizat în comuna Ștorobăneasa, 40.8% dintre localnici au afirmat că au un venit cuprins între 501 și 1000 lei. Dintre aceștia, cei mai mulți au peste 65 ani (22.4%) și locuiesc în satul Ștorobăneasa (20.8%). Următoarea pondere de 20.8% se înregistrează în rândul localnicilor care au declarat că au un venit mediu lunar cuprins între 1001 și 1500 lei.
Respondenții care câștigă lunar între 251 și 500 lei reprezintă 15.0% din totalul localnicilor care au fost chestionați. Există însă și persoane care obțin lunar un venit mai mare de 1500 lei, ponderea acestora fiind de 14.2%
De asemenea, cei mai puțini dintre localnici câștigă și cel mai puțin. Dintre persoanele din comună chestionate, 9.2% au declarat că, lunar, obțin un venit mai mic de 250 lei. Cei mai mulți dintre repondenții care au declarat acest lucru sunt din satul Ștorobăneasa (5.0%) și au între 45 și 54 ani (4.2%). Nivelul mediu al venitului localnicilor din comuna Ștorobăneasa este de 963 lei.

Aprecieri asupra veniturilor din gospodărie
Potrivit aceluiași studiului realizat, 60.9% dintre localnicii comunei Ștorobăneasa susțin că veniturile gospodăriei nu ajung nici pentru strictul necesar. Dintre aceștia, cei mai mulți au vârsta peste 65 ani (28.5%). Repartizarea populației pe sate arată că cei mai nemulțumiți localnici de nivelul veniturilor din gospodărie sunt cei din satul Ștorobăneasa (31.7%).
Următoarea pondere se înregistrează în rândul localnicilor care susțin că veniturile lunare din gospodărie ajung numai pentru strictul necesar (25.8%), 17.5% dintre aceștia fiind din satul Ștorobăneasa.
Potrivit studiului realizat, cei mai puțini dintre localnicii comunei Ștorobăneasa (13.3%) au afirmat că veniturile lunare le asigură un trai decent. Cei mai mulți dintre aceștia locuiesc în satul Beiu și au peste 65 ani.

Evaluarea comunei ca loc unde să trăiești
Relaţia omului cu locul în care trăieşte, munceşte, petrece, devine o preocupare importantă a societăţii actuale. Relaţia pe care omul o stabileşte cu locul este de natură personală, astfel este necesar ca individul să se regăsească pe sine, să-şi regăsească particularităţile psihologice, culturale, sociale în locul în care trăiește. Așadar, societatea are rolul de a forma și modela individul și personalitatea acestuia conform unui sistem de norme și valori acceptate la un moment dat.
O pondere de 24.2% din totalul participanților la studiul realizat anterior apreciază comuna ca fiind un loc excelent în care să trăiești și să-ți întemeiezi o familie. Cei mai mulți dintre localnicii care evaluează astfel comuna au vârsta peste 65 ani și sunt din satul Ștorobăneasa.
Potrivit studiului realizat, există și localnici care evaluează comuna Ștorobăneasa ca fiind un loc satisfăcător în care să trăiești. Ponderea celor care evaluează astfel comuna este cea mai redusă, doar 5.0% din total.

Gradul de mulțumire al populației privind modalitățile de petrecere a timpului liber
Modalitățile de petrecere a timpului liber reprezintă acel segment de timp în care fiecare individ are anumite preocupări cărora se consacră benevol, după ce s-a eliberat de obligaţiile profesionale, familiale şi sociale. Aceste preocupări au trei funcţii: odihnă, distracţie și dezvoltarea personalităţii.
Activitățile recreative produc scurte perioade de libertate când avem posibilitatea să dezvoltăm funcții psihice și intelectuale diverse: creativitatea, imaginația, simțul ludic, acumularea de cunoștințe și deprinderi, afectivitatea, să facem realitate propriile vise și planuri.
Ieșirea din rutină este foarte benefică pentru psihicul nostru cât și pentru trup, rutina ne obligă să uzăm anumite organe, funcții, părți ale corpului în mod excesiv iar odihna activă are rolul de a readuce echilibrul fiziologic, metabolic și psihoemoțional.
Cei mai mulți localnici din comuna Ștorobăneasa acordă o gravitate redusă modalităților de petrecere a timpului liber din comună (50.0%). Ponderea localnicilor care au acordat o prioritate medie este de 25.0% din total.
Pe următoarea poziție se situează localnicii care se declară nemulțumiți de modalitățile de petrecere a timpului liber din teritoriu, evaluând această problemă ca fiind cu gravitate ridicată (25.0%).

Gradul de mulțumire al populației privind activitățile sportive și de recreere
Activitatea sportiv-recreativă constituie o necesitate care condiţionează randamentul solicitat cetăţeanului indiferent de vârstă şi profesie. Prin rolul atribuit de societate, activităţile sportive şi recreative depăşesc dimensiunile unor activităţi de agrement, înscriindu-se în vastul program de pregătire şi formare al cetăţeanului.

Cea mai mare parte dintre localnicii participanți la studiul realizat au menționat că activitățile sportive și de recreere care se realizează în comuna Ștorobăneasa au o gravitate redusă. Ponderea acestora reprezintă 55.1% din total.
Următoarea pondere se înregistrează în rândul localnicilor care evaluează activitățile sportive și de recreere de la nivel local ca fiind o problemă cu gravitate ridicată (24.1%). O pondere de 20.8% dintre localnici evaluează activitățile sportive și de recreere de la nivel local ca fiind o problemă cu gravitate medie. Dintre aceștia, 11.6% sunt din satul Ștorobăneasa, iar 9.2% din satul Beiu.

Viziunea asupra nivelului de trai pe termen scurt, mediu și lung
Nivelul de trai şi bunăstarea sunt două noţiuni care se interferează şi se intercondiţionează reciproc. Conceptul de bunăstare implică un standard de viaţă decent, normal atât la nivel individual, cât şi la nivelul întregii societăţi. Asigurarea unui nivel de trai decent presupune atingerea unui standard de viaţă compatibil cu demnitatea umană, care se măsoară prin bunurile și serviciile de care populaţia dispune şi condiţiile în care trăiesc oamenii.
Potrivit studiului realizat în comuna Ștorobăneasa, 65.0% din totalul localnicilor consideră că vor trăi aproximativ la fel peste 1 an. Următoarea pondere mai ridicată privind viziunea asupra nivelului de trai pe termen scurt se înregistrează în rândul localnicilor care consideră că vor trăi mai bine peste 1 an decât în prezent (20.0%).
În ceea ce privește viziunea asupra nivelului de trai pe termen mediu, cei mai mulți localnici susțin că vor trăi aproximativ la fel ca în prezent (66.7%). Ponderea celor care consideră că peste 10 ani se va trăi mai bine în comuna Ștorobăneasa este de 20.0%. Viziunea asupra nivelului de trai pe termen lung nu diferă de viziunile prezentate anterior. Cea mai mare parte dintre localnici sunt de părere că în comuna Ștorobăneasa se va trăi aproximativ la fel în următorii 20 de ani (66.7%).
Ponderea localnicilor chestionați care sunt de părere că peste 20 de ani nivelul de trai din comuna Ștorobăneasa se va îmbunătăți este de 20.0%, iar ponderea celor care consideră că vor trăi mai rău peste 20 de ani decât în prezent este de 13.3%.